


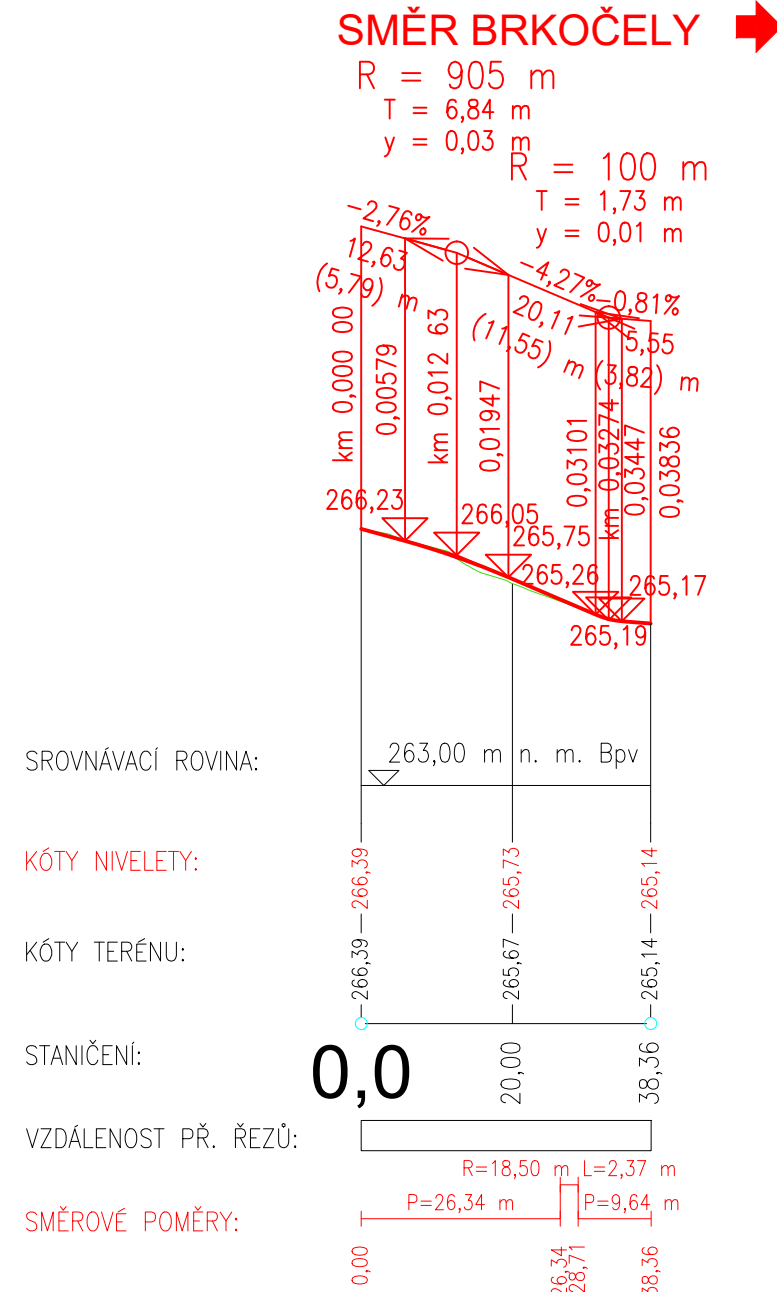
PODÉLNÝ PROFIL
 Trasa okružní křižovatka
 km 0,000 - 0,079
 M 1:1000/100 km

← CHRAST
 CHRAST →



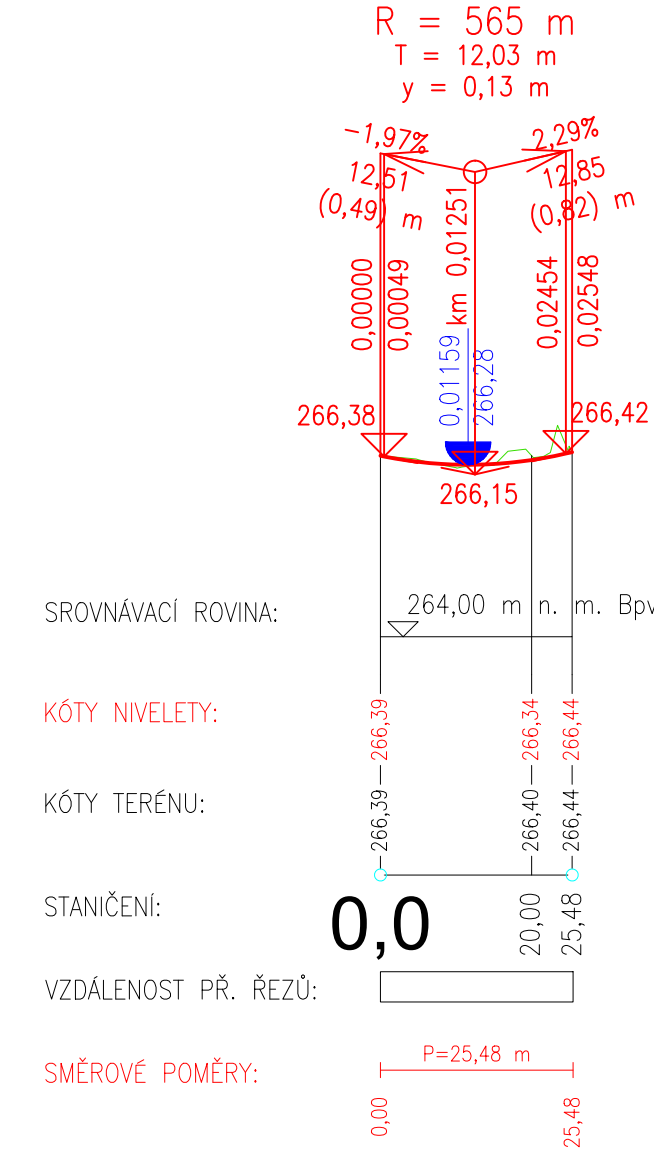
PODÉLNÝ PROFIL
 Trasa Vysoké Mýto, Brčkelo
 km 0,000 - 0,038
 M 1:1000/100 km

← SMĚR OKRUŽNÍ KŘIŽOVATKA



PODÉLNÝ PROFIL
 Trasa Plynostav
 km 0,000 - 0,025
 M 1:1000/100 km

← SMĚR OKRUŽNÍ KŘIŽOVATKA
 SMĚR PLYNOSTAV →



Výškový systém Balt p.v.				Souřadný systém S-JTSK	
<div>Sweco a.s. Ústředí Praha</div> <div>Táborská 31, 140 16 Praha 4; praha@sweco.cz; www.sweco.cz</div>				<div>SWECO</div> <div></div>	
VYPRACOVAL	Ing. Göpfertová	HIP	Ing. Göpfertová	T. KONTROLA	Ing. Landa
PROJEKTANT	Ing. Göpfertová	ŘEDITEL DIVIZE	Ing. Kyp	DATUM	02/2025
OBJEDNATEL	Pardubický kraj			OKRES	Chrudim
<div>AKCE:</div> <div>Modernizace silnice II/355</div> <div>Chrast - Hrochův Týnec (okružní křiž.)</div>				ČÍSLO ZAKÁZKY	12-1161-0100
				STUPEŇ	DPPS
				FORMÁT	3xA4
				MĚŘITKO	1:1000/100
				ARCHIVNÍ ČÍSLO	002415/22/1
				ČÁST STAVBY	SO 100 - Objekty pozemních komunikací
PŘÍLOHA: <div>Podélný profil okružní křižovatkou a jejími rameny</div>				ČÍSLO PŘÍLOHY	D.2.3.6

Tato dokumentace včetně všech příloh (s výjimkou dat poskytnutých objednatelem) je duševním vlastnictvím akciové společnosti Sweco Hydroprojekt a.s. Objednatel této dokumentace je oprávněn ji využít k účelům vyplývajícím z uzavřené smlouvy bez jakéhokoliv omezení. Jiné osoby (jak fyzické, tak právnické) nejsou bez předchozího výslovného souhlasu objednatele oprávněny tuto dokumentaci ani její části jakkoli využívat, kopírovat (ani jiným způsobem rozmnožovat) nebo zpřístupnit dalším osobám.

Poznámka: Podpisy zpracovatelů jsou připojeny pouze k výtisku číslo 01 nebo originálu přílohy (matrici).